

## SAMMELSTELLEN an der TU Chemnitz

(Stand: 12.02.2025)

Universitätsteil / Campus / Adresse (keine Mietobjekte <sup>1</sup> )	Gebäudeteil	Sammelplatz Nr.	
<u>UT_A:</u>	<b>Straße der Nationen 33</b>	<b>A01</b> Universitätsbibliothek	<b>01</b> <b>Parkplatz hinter der Zentralbibliothek</b>
	<b>Straße der Nationen 62</b>	<b>A10</b> Böttcher-Bau, Hauptbau <b>A11</b> Böttcher-Bau, Südbau <b>A14</b> Böttcher-Bau, Physikbau <b>A15</b> Altes Heizhaus	<b>02</b> <b>Gehweg Straße der Nationen</b>
		<b>A12</b> Böttcher-Bau, Mittelbau <b>A13</b> Böttcher-Bau, Nordbau <b>A16</b> Bahnhofstraße 8	<b>03</b> <b>Gehweg Bahnhofstraße</b>
	<b>Carolastraße 8</b>	<b>A20</b> gesamter Gebäudekomplex Carolastraße 8	<b>05</b> <b>Mitarbeiterparkplatz Bahnhofstraße</b>
<u>UT_B:</u>	<b>Wilhelm-Raabe-Straße 43</b>	<b>B01</b> gesamter Gebäudekomplex Wilhelm-Raabe-Straße 43	<b>06</b> <b>Gehweg Wilhelm-Raabe-Str.</b>
<u>Campus C:</u>	<b>Reichenhainer Straße 70/90</b>	<b>C10</b> Zentrales Hörsaalgebäude <b>C25</b> Weinhold-bau	<b>07</b> <b>Campusplatz</b>
	<b>Reichenhainer Straße 70</b>	<b>C21</b> Rühlmann-Bau, A-Bau <b>C22</b> Rühlmann-Bau, B-Bau <b>C23</b> Rühlmann-Bau, C-Bau <b>C24</b> Rühlmann-Bau, D-Bau	<b>08</b> <b>Gehweg Reichenhainer Straße</b>
	<b>Reichenhainer Straße 70</b>	<b>C16</b> eniPROD <b>C11</b> MERGE, Forschungshalle <b>C12</b> MERGE, Loborgebäude	<b>09</b> <b>Vorplatz eniProd</b>
	<b>Reichenhainer Straße 70</b>	<b>C20</b> Halle E <b>C26</b> Halle H <b>C27</b> Halle G <b>C28</b> Halle F <b>C60</b> Physikbau <b>C61</b> Halle S <b>CF20</b> Übergang zur Halle H <b>CF21</b> Kältezentrale <b>CF22</b> Technikgebäude <b>CF23</b> Tischlerei <b>CF62</b> Gebäudeleitzentrale <b>CF63</b> Gebäudeleitzentrale Anbau	<b>10</b> <b>Park- und Rasenfläche zwischen den Hallen E und F</b>

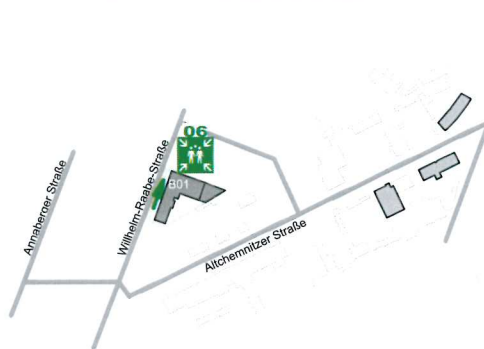
## SAMMELSTELLEN an der TU Chemnitz

(Stand: 12.02.2025)

Universitätsteil / Campus / Adresse (keine Mietobjekte <sup>1</sup> )	Gebäudeteil	Sammelplatz Nr.	
<b>Campus C:</b>	<b>Reichenhainer Straße 39/41</b>	<b>C46/47</b> gesamter Gebäudekomplex Reichenhainer Straße 39/41	<b>11 Parkanlage an der Reichenhainer Str. 39/41</b>
	<b>Thüringer Weg</b>	<b>C01</b> Sporthalle <b>C02</b> Institutsgebäude <b>C03 bis C06</b> Außensportanlagen <b>C33</b> Thüringer Weg 7 <b>C34</b> Thüringer Weg 9 <b>C35</b> Thüringer Weg 11 <b>CF30</b> Technikgebäude	<b>12 Parkplatz vor Sporthalle</b>
	<b>Rosenbergstraße 6</b>	<b>C50</b> MAIN <b>CF50</b> Technikgebäude MAIN	<b>13 Fußweg Rosenbergstraße vor Technikgebäude</b>
<b>UT_E:</b>	<b>Erfenschlager Straße 73</b>	<b>E01</b> Gebäude A <b>E02</b> Gebäude B <b>E06</b> Gebäude E <b>E07</b>	<b>14 Parkplatz P1</b>
		<b>E03</b> Gebäude C <b>E04</b> Gebäude D <b>E05</b> Projekthaus MeTeOr der TU Chemnitz	<b>15 Parkplatz P2</b>

<sup>1</sup>In den Mietobjekten der TU Chemnitz gelten die objektspezifischen Flucht- und Rettungswegpläne mit den darin ausgewiesenen Sammelstellen.

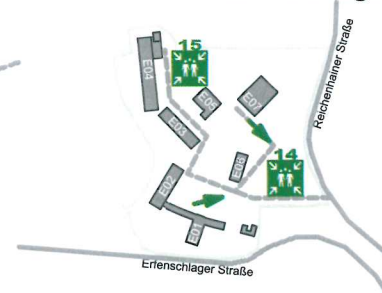
**B Universitätsstandort  
Willhelm-Raabe-Straße**






**C Campus Reichenhainer Straße**



**E Universitätsstandort  
Erfenschlager Straße**



-  Gebäude TUC
-  Sammelstellen TUC mit Nummerierung
-  Trennlinie Fluchtrichtung

**In den Mietobjekten der TU Chemnitz gelten die objektspezifischen Flucht- und Rettungswegpläne mit den darin ausgewiesenen Sammelstellen.**